

GLADHEIDSBESTRIJDINGSPLAN

2019-2020



29-8-2019

Inhoud

Inhoud	2
Inleiding	3
Bereikbaarheid / beschikbaarheid	3
Organisatie	4
Signalering / melding gladheid	4
Opdrachtverlening tot gladheidsbestrijding	4
Locatie zoutopslag	4
Wachtdienst telefoon	4
Ingeroosterde buitendienstmedewerkers/aannemers	5
Aandachtspunten uitvoerend personeel	5
Organisatiestructuur	6
Dosering wegzout	7
Route beschrijvingen:	
• Uitbesteding van de hoofd- en doorgaande wegen:	
- route A1 aannemer	8/9
- route A2 aannemer	10/11
Uitbesteding van de verbindingswegen, wijk- en ontsluitingswegen	
- route B3 aannemer	12/13/14
- route B4 aannemer	15/16/17
Uitbesteding fietspaden	
- route F1 aannemer	18/19
• Buitendienst alle verbindingswegen, wijk- en ontsluitingswegen:	
- route B1 buitendienst	20/21
- route B2 buitendienst	22/23/24
Telefoonlijst	25
Locatie zoutbakken	26
Strooien voetpaden en trappen	27
Waarschuwingsborden	28
Vlootschouw	29
Bijlage	
1 Opdrachtverlening tot gladheidsbestrijding	30
2 Rooster buitendienstmedewerkers/aannemers	31
3 Organisiestructuur	32
4 Telefoonlijst	33
5 Vlootschouw	35

Inleiding

De gemeente heeft als wegbeheerder vele verantwoordelijkheden. Het behoort tot haar taak om te voorzien in voldoende wegen in zijn beheersgebied om het verkeer te verwerken. Zij moet er ook voor zorgen dat de wegen in haar verzorgingsgebied in goede staat verkeren. Deze onderhoudsverplichting houdt onder meer in dat de wegen, waarvan de gemeente Gulpen-Wittem wegbeheerder is, binnen de gemeente in een zodanige staat gebracht en gehouden dienen te worden dat deze aan zijn verkeersfunctie kunnen blijven voldoen.

Gladheidsbestrijding is één van de onderdelen waar de gemeente als wegbeheerder verantwoordelijk voor is. In de gemeente Gulpen-Wittem is ervoor gekozen de gladheid **preventief** en indien nodig **curatief** te bestrijden. Dit wil zeggen dat de weersomstandigheden scherp in de gaten worden gehouden en als er daadwerkelijk gladheid wordt voorspeld en of geconstateerd, zal er direct actie worden ondernomen om deze te bestrijden.

Vlakke/licht hellende wegen worden niet meer gestrooid binnen een 30km zone. Tenzij er zich bijzondere objecten bevinden, en mits er binnen 500 meter een gestrooide weg bereikbaar is. Het winterseizoen 2017/2018 was een overgangsjaar voor het wel/niet strooien van sommige wegen in de 30km zones. Uit de evaluatie is gebleken dit verder uit te breiden. Deze maatregel wordt genomen i.v.m. de hoge milieubelasting van wegeenzout.

In de volgende paragrafen is beschreven hoe een en ander is gepland of georganiseerd.

Bereikbaarheid / beschikbaarheid

De buitendienst van de gemeente Gulpen-Wittem beschikt over een beschikbaarheid-/bereikbaarheidsdienst. In de periode van 1 november t/m 1 april van ieder jaar is er tevens een wachtdienst van de gladheidsbestrijding. Deze **wachtdienst** is 24 uur per dag, 7 dagen per week bereikbaar. Het bereikbaarheidsnummer voor de gladheidsbestrijding is **06-53830650**. De politie, meldkamer en verantwoordelijke medewerkers hebben dit nummer eveneens ter beschikking zodat ook zij, indien nodig, de dienstdoende ambtenaar te allen tijde kunnen bereiken. Er wordt gladheidsbestrijding uitgevoerd als er gladheid wordt verwacht (preventief) en er wordt gladheidsbestrijding uitgevoerd bij aanwezige gladheid (curatief). Indien er een melding van gladheid wordt ontvangen of de dienstdoende coördinator constateert zelf gladheid, dan zal deze tot actie overgaan (medewerkers en de vijf aannemers oproepen om een strooiactie uit te voeren).

Organisatie

De organisatie en uitvoering van de gladheidsbestrijdingsactiviteiten is ondergebracht bij de gemeente Gulpen-Wittem. De gladheidsbestrijdingsploeg bestaat uit drie dienstdoende ambtenaren (coördinator/verantwoordelijke), zeven buitendienstmedewerkers en vijf aannemers. Drie aannemers hebben een tractor en één aannemer heeft een vrachtwagen ter beschikking gesteld waarop een zoutstrooier en een sneeuwschuiver van de gemeente wordt aangebracht.

Een aannemer heeft een wiellader (Multicar) ter beschikking gesteld voor de fietspaden waarop een eigen natzoutstrooier en sneeuwschuiver wordt aangebracht.

De genoemde combinaties van de aannemers zijn gedurende het gehele gladheidsseizoen permanent aanwezig in de loodsen van de afzonderlijke aannemers.

Signalering / melding gladheid

De dienstdoende coördinator verzamelt relevante gladheidsinformatie. Bij gladheid van de wegen ten gevolge van vorst, opvriezen, ijzel of sneeuwval vindt de gladheidsbestrijding steeds in opdracht van de gemeente plaats op basis van:

- eigen bevindingen;
- het regionaal en landelijk weerbericht;
- naar aanleiding van meldingen/verzoeken van derden;
- na berichtgeving via meldkamer politie (buiten de officiële werktijd);
- de burger en collega's woonachtig in de Gemeente Gulpen-Wittem.
- Ons gladheid meldsysteem (GMS), in ons geval bewaakt door de coördinator en het weerbureau Meteo Consult. Dit systeem verzorgt iedere dag de weersvoorspelling en gladheid waarschuwing voor de komende 36 uur specifiek gericht op deze regio.

Opdrachtverlening tot gladheidsbestrijding

Bijlage 1

Locatie zoutopslag en onbemand steunpunt

Gemeentewerf Gulpen-Wittem is gelegen aan de Landsraderweg 1 te Gulpen.

Wachtdienst telefoon gladheidsbestrijding

Het nummer van de wachtdienst gladheidsbestrijding **06-53830650**.

Ingeroosterde buitendienst medewerkers/aannemers

Bijlage 2

- In verband met de vervanging dienen de ingeroosterde medewerkers bij verlof dit tijdig (minimaal 10 dagen van te voren) aan de voorman buitendienst mede te delen.
- Ruilen van dienst of chauffeur ten allen tijden doorgeven aan de coördinator.

Aandachtspunten uitvoerend personeel

- het in acht nemen van de veiligheid en gebruik van persoonlijke beschermingsmiddelen is verplicht
- uitvoerend personeel dient in bezit te zijn van een geldig certificaat Specifieke Deskundigheid Winterdienst
- bij sneeuwval dienen één of meerdere medewerker(s) van de ene groep de andere groep te assisteren als dit nodig blijkt. Dit wordt dan ook doorgegeven aan de dienst hebbende coördinator
- Na melding/opdracht voor het uitvoeren van de gladheidsbestrijding dienen de gladheidsbestrijdingsploegen binnen uiterlijk een half uur op het steunpunt aanwezig te zijn. Binnen drie kwartier na melding dient daadwerkelijk met de uitvoering van de gladheidsbestrijding te zijn gestart.
- bushaltes naast de rijbaan worden apart behandelen. Dit gebeurt door de buitendienst in het dag rooster

Organisatiestructuur gladheidsbestrijding 2019-2020

Bijlage 3

Route	Voertuig	Materieel
A1	vrachtwagen Iveco	opzet zoutstrooier sneeuwschuiver
A2	tractor John Deere	getrokken zoutstrooier sneeuwschuiver
B3	tractor John Deere	opzet zoutstrooier sneeuwschuiver
B4	tractor John Deere	opzet zoutstrooier sneeuwschuiver
F1	wiellader Multicar	opzet zoutstrooier sneeuwschuiver
Route	Voertuig	Materieel
B1	tractor Case	getrokken zoutstrooier sneeuwschuiver
B2	Pick-up bus Iveco	opzet zoutstrooier sneeuwschuiver
Locatie	Voertuig	Materieel
zoutloods gemeentewerf	tractor John Deere	frontlader

Dosering wegezout

Voor het krijgen van uniformiteit in het gebruik van de hoeveelheid wegezout moeten de volgende hoeveelheden aangehouden worden voor :

Nat-strooien

- Bevriezing van natte weggedeelten 7 gram/m²
- Condensatiegladheid 7-14 gram/m²
- Sneeuwval 14-20 gram/m²
- IJzel 14-20 gram/m²

Mocht er door een technische reden het niet mogelijk zijn om natzout te strooien, dient er 15gr/m² droogzout gestrooid te worden.

Bij hellingen dient meer gestrooid te worden (handmatig bijstellen). Vlakke/licht hellende wegen worden niet meer gestrooid binnen een 30 km zone, indien er zich geen bijzondere objecten bevinden, en er binnen 500 meter een gestrooide weg bereikbaar is.

Bij twijfel over de hoeveelheid te strooien zout contact opnemen met de dienst doende coördinator.

Route beschrijvingen

Gladheidsbestrijding van route A1

Uitbesteding van de hoofd- en doorgaande wegen. Kan los van de andere routes ingezet worden.

Indien noodzakelijk worden bushaltes naast de rijbaan door de buitendienst apart behandeld. (dag rooster)

Uitvoering door aannemer.

Wijzigingen route:

- Verwijderd: zijweg Schweibergerweg 25 t/m 29. Komt zoutbak

Route A1

- Vanaf zoutdepot Landsraderweg 1 te Gulpen;
- Mechelen: Hoofdstraat, Eperweg;
- Epen: Roodweg, Wilhelminastraat, Terpoortenweg (tot grens gem. Vaals);
- Eperheide: Julianastraat, Heijenratherweg;
- Slenaken: Dorpstraat, Piemert, Hoogcruts (draaipunt kruising Provincialeweg);
- Beutenaken: Beutenaken, Slenakerweg, Euverem;
- Reijmerstok: Reijmerstokkerdorpsstraat, Groenstraat richting Banholt (grens gem. Margraten);
- Reijmerstok: Slenakerweg richting Gulpen tot kruising Rijksweg;
- Gulpen: Molenweg, Landsraderweg;
- Landsrade: richting Heijenrath;
- Heijenrath: Vaar Zegel via Heijenratherweg;
- Mechelen: Schweibergerweg tot aan Höfke, Eperweg.

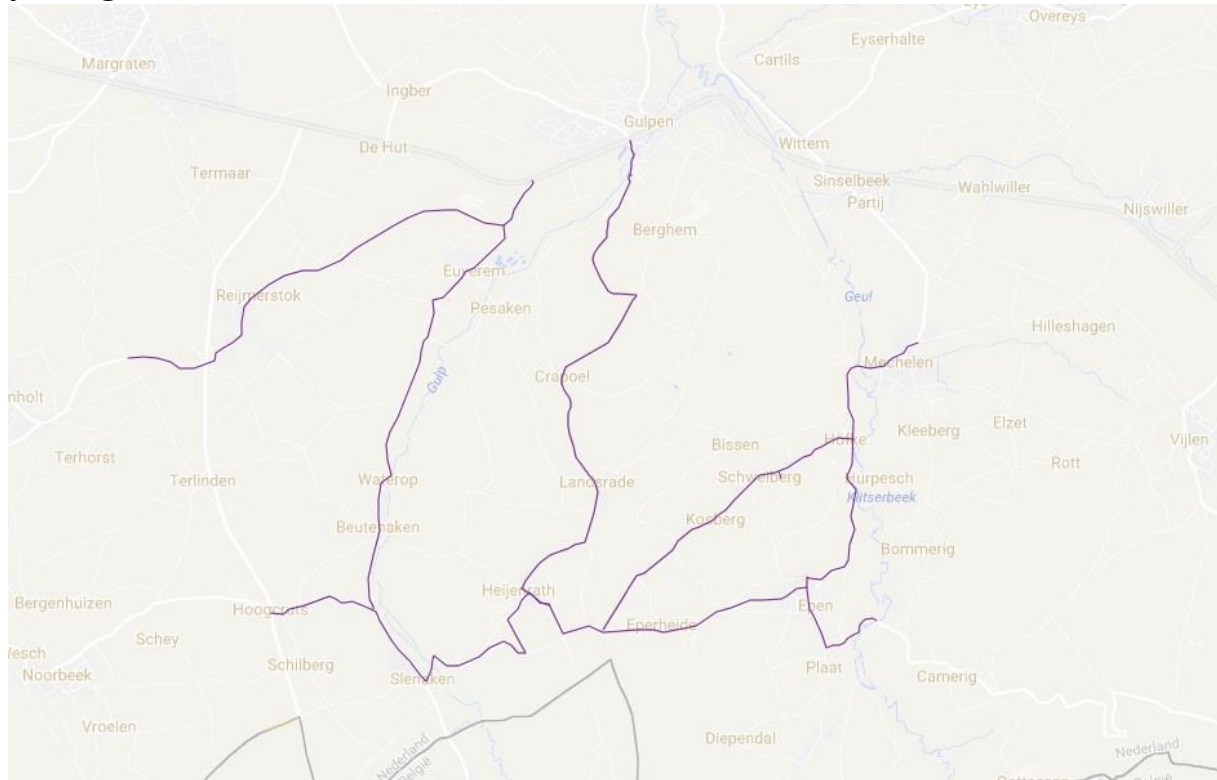
Toevoeging

- zijweg Schweibergerweg 25 t/m 29 → zoutbak

In overleg met de opdrachtgever bestaat de mogelijkheid dat de opdrachtnemer in de winterperiode de zoutstrooier en sneeuwschuiver mee naar huis kan nemen.

Hiervoor dient, uit praktische overwegingen, de volgorde van de strooiroute waar nodig aangepast te worden.

plattegrond route A1



Gladheidsbestrijding van route A2

Uitbesteding van de hoofd- en doorgaande wegen. Kan los van de andere routes ingezet worden.

Indien noodzakelijk worden bushaltes naast de rijbaan door de buitendienst apart behandeld. (dag rooster)

Uitvoering door aannemer.

Route A2

- Vanaf zoutdepot Landsraderweg 1 te Gulpen;
- Gulpen: Dorpsstraat, Kiewegracht en Gulpenerweg richting Wijlre;
- Wijlre: Brouwerijstraat, Klapstraat, Vijfbundersweg en Vrakelbergerweg tot grens gemeente Voerendaal;
- Wijlre: Elkenraderweg richting Eyserheide;
- Elkenrade:
- Eyserheide: Achterweg richting Mingersborg;
- Trintelen: Eyserweg (*Hamerstraat tot Bossenhuizen*) richting Eys;
- Eys: Grachtstraat, Mesweg, Mr. Dr. Froweinweg tot grens gemeente Simpelveld;
- Eys: Wittemerweg, van Plettenbergweg richting Wittem;
- Wittem: Parallelweg Wittemerallee;
- Partij: Partijerweg richting Mechelen;
- Mechelen: Pastoor Ruttenstraat;
- Mechelen: Hilleshagerweg tot aan grens gemeente Vaals;
- Mechelen: Capucijnenweg richting Wahlwiller.

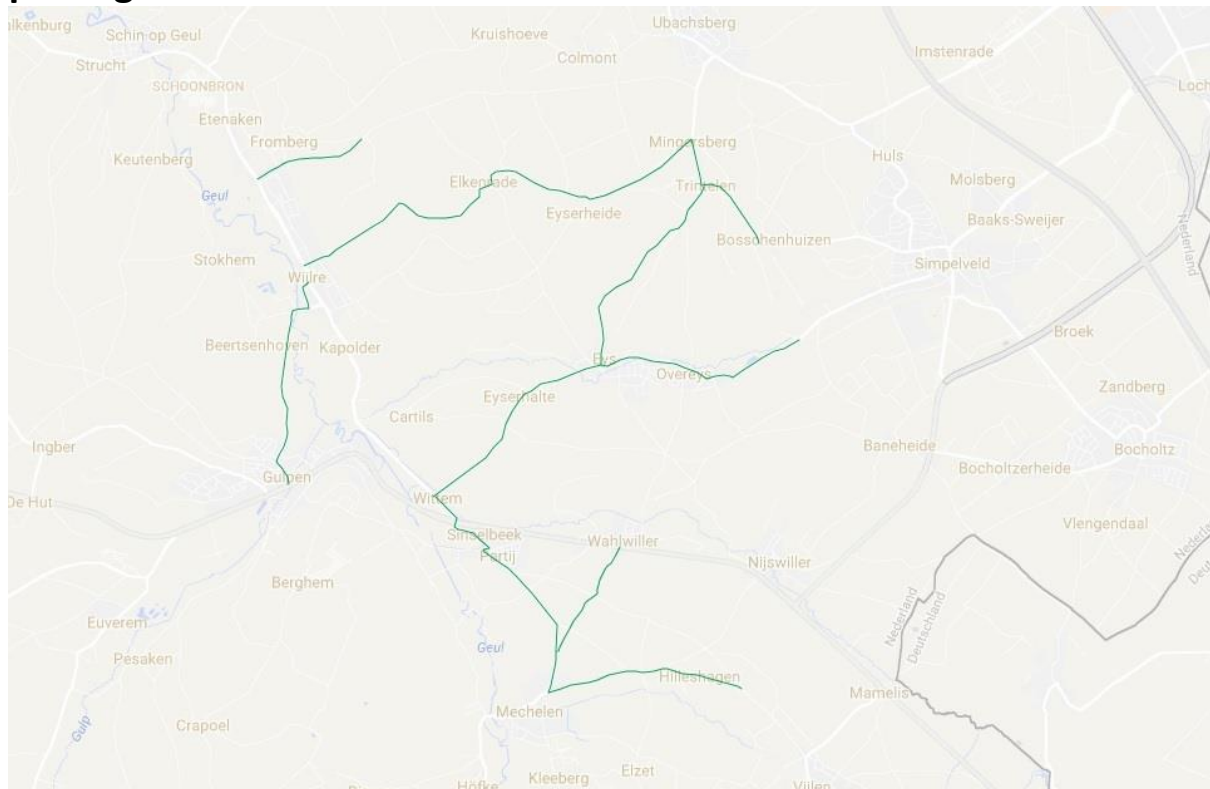
Ter aanvulling enkele verbindingswegen, wijk- en ontsluitingswegen.

De gladheidsbestrijding van de bovengenoemde wegen hebben daarbij ten allen tijden voorrang op de hieronder genoemde wegen.

- Trintelen: Hamerstraat tot Bossenhuizen;
- Eys: Eyserbosweg en Eyserheide;
- Elkenrade en Vrouwendelweg.

In overleg met de opdrachtgever bestaat de mogelijkheid dat de opdrachtnemer in de winterperiode de zoutstrooier en sneeuwschuiver mee naar huis kan nemen. Hiervoor dient, uit praktische overwegingen, de volgorde van de strooiroete waar nodig aangepast te worden.

plattegrond route A2



Gladheidsbestrijding van route B3

Alle verbindingswegen, wijk- en ontsluitingswegen. Vlakke/licht hellende wegen worden niet meer gestrooid binnen een 30 km zone, indien er zich geen bijzondere objecten bevinden, en er binnen 500 m en gestrooide weg bereikbaar is.

Uitvoering door aannemer.

Wijzigingen route:

Toevoeging kern Gulpen: nieuwbouw Hoogh Gulpen, oprit P plaats Witteweg

Verwijderd kern Gulpen: Zonweg en Beksweg (worden in de fietspadroute uitgevoerd)

Route B3

Kern Gulpen:

Landsraderweg, parkeerplaatsen (Sophianum weg, Klimhal), Molenweg, Aan het Veld, Deken Schneiderstraat, Schoolstraat, Prinses Ireneweg, Tramweg, Burg. Teheuxweg, Nieuwstraat, Rosgats, Dr. Poelstraat, Ringweg, Geulweg, In het Diepe Broek, Burg Graafhof, Wilhelminastraat, Burggraverweg, Looierstraat, Looiersplein, Markt, Cobbenhagenstraat, Groeneweg, Burg. V. Rijkevorselstraat, Dr. Delissenstraat, Deken Hennissenstraat, , Willemvliegenstraat + Parkeerplaats gemeente Huis, Witteweg en oprit P plaats, Beversbergweg, Kiebeukel, Prins Bernhardstraat, Margrietstraat, Beatrixstraat, Koningin Julianastraat, Pr. Christinastraat, Ingbergrachtweg, Kerkesleutel, Aardakker, Sleedoorn, Maretak, Schuttersveld, DS De Beaufortstraat, v.d. Velpenweg, Eynattenweg, Dr. Ackensweg, W. Beekmanstraat, Hoogh Gulpen, Rijckerveld, Dwarsstraat, Emile Hupperetzstraat, Oude Maastrichterweg, Krutzerveld, Zesbundersveld, Wederik, De Bosrank, Akelei, De Bolderik, Wesselderstraat, Ingberdorpstraat tot aan kapel, Oude Akerweg.

De volgende wegen bij extreme gladheid strooien in overleg met de opdrachtgever:

- Pinckersweg, Gulperbergweg
- Berghemmerweg
- Panoramaweg, Verlorenkostweg
- Bergweg

Toevoeging:

- Het verwijderen (door de buitendienst) van de doorrijbeveiligingen tijdens het gladheidsbestrijdingsseizoen (wegneembare paaltjes) hierdoor wordt onveilig draaien, keren en achteruitrijden met het voertuig in de strooiroutes zoveel mogelijk voorkomen:
 - Oude Maastrichterweg (bus sluis)
 - Schuttersveld
 - Professor Cobbenhagenstraat
 - Prinses Ireneweg (links en rechts van kikker)

Kern Partij:

Oude Heirbaan, Rodestraat, v. Cosselaerstraat, Kard. van Rossumstraat, v. Waldeck Pymontstraat, van Pallantstraat.

In overleg met de opdrachtgever bestaat de mogelijkheid dat de opdrachtnemer in de winterperiode de zoutstrooier en sneeuwschuiver mee naar huis kan nemen. Hiervoor dient, uit praktische overwegingen, de volgorde van de strooiroute waarnodig aangepast te worden.

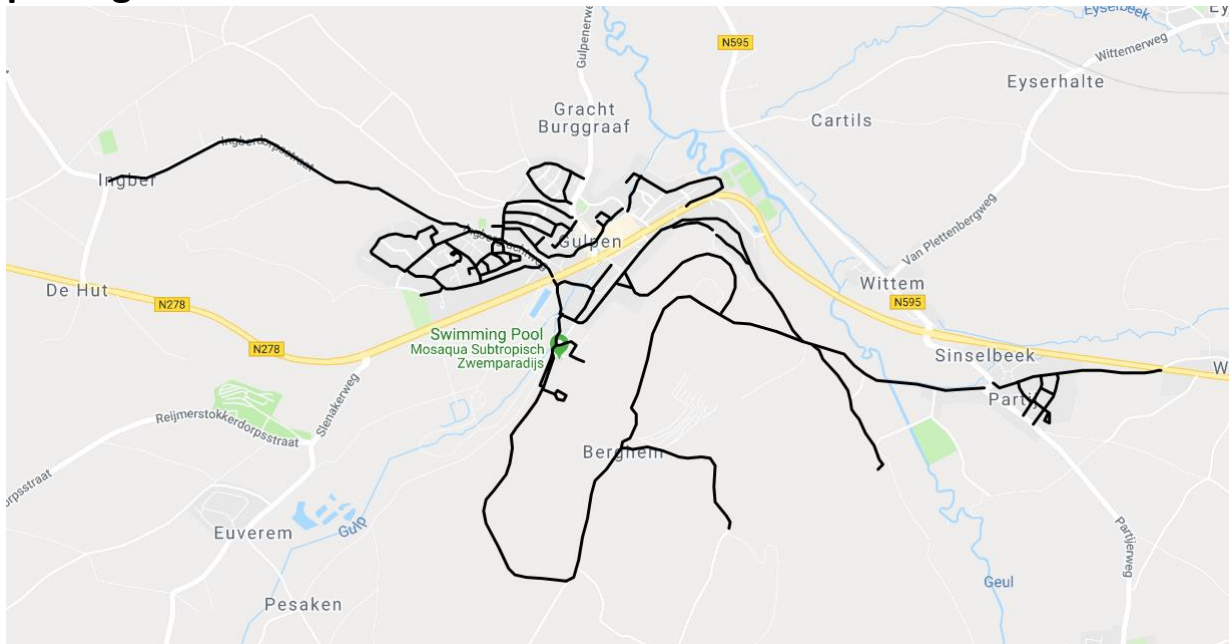
Niet opgenomen in de route:

Gulpen: Wilhelminastraat, Rosgats, Burg v. Rijckevorselstraat, Dr. Delissenstraat, Dr. Schepelstraat, Dr. Haackstraat, Beatrixstraat en Sleedoorn.

Partij: Hub Ortmansstraat, Julemontstraat en Teventweg.

Deze straten indien nodig apart behandelen. (dag rooster)

plattegrond route B3



Gladheidsbestrijding van route B4

Alle verbindingswegen, wijk- en ontsluitingswegen. Vlakke/licht hellende wegen worden niet meer gestrooid binnen 30km zones, indien er zich geen bijzondere objecten bevinden, en er binnen 500 m en gestrooide weg bereikbaar is.

Uitvoering door aannemer.

Wijzigingen route:

- Zie lijst "niet opgenomen in de route"

Route B4

Mechelen:

- Elzet, Scheursweg + Rott
- Kleebergerweg
- Bommerigerweg
- Akerstraat via Fokkebroekweg tot boerderij Claessens
- Fokkebroekweg en Weijerweg
- Hurpescherweg
- Vouwerweg
- Molenweg

Kern Epen:

- Kap. Houbenstraat, Boeienstraat, Lindenlaan, Burg. Mr. W.J. Merckelbachlaan, Burckstraat, Schoolstraat, Terpoortenkerkpad (bovenaan), Krekelstraat, Past. Oberieweg, Heimansstraat, Heerstraat.
- Terzietierweg tot laatste boerderij
- Dorpshofweg tot grindweg
- Plaatweg (Ter Graat camping Zinkviooltje)
- Smidsberg tot laatste woning
- Diependalsweg
- Morgensweg
- Helberg
- Kuttingerweg
- 't Veld
- Oosterbergweg tot inrit camping
- Gulperweg
- Givelderweg tot grens België
- Flabberweg
- Grote Bosweg tot boerderij Knols

Kern Heijenrath:

- Incl. Kromsteeg

Kern Slenaken:

- Grensweg, Planckerweg, Engelsdalstraat tot eerste zijweg, Anderdelstraat, Kerkdelstraat, Waterstraat tot Slenakerhof.

Kern Schilberg:

- Schilbergerweg, Kerkdel, Maastrichterweg.

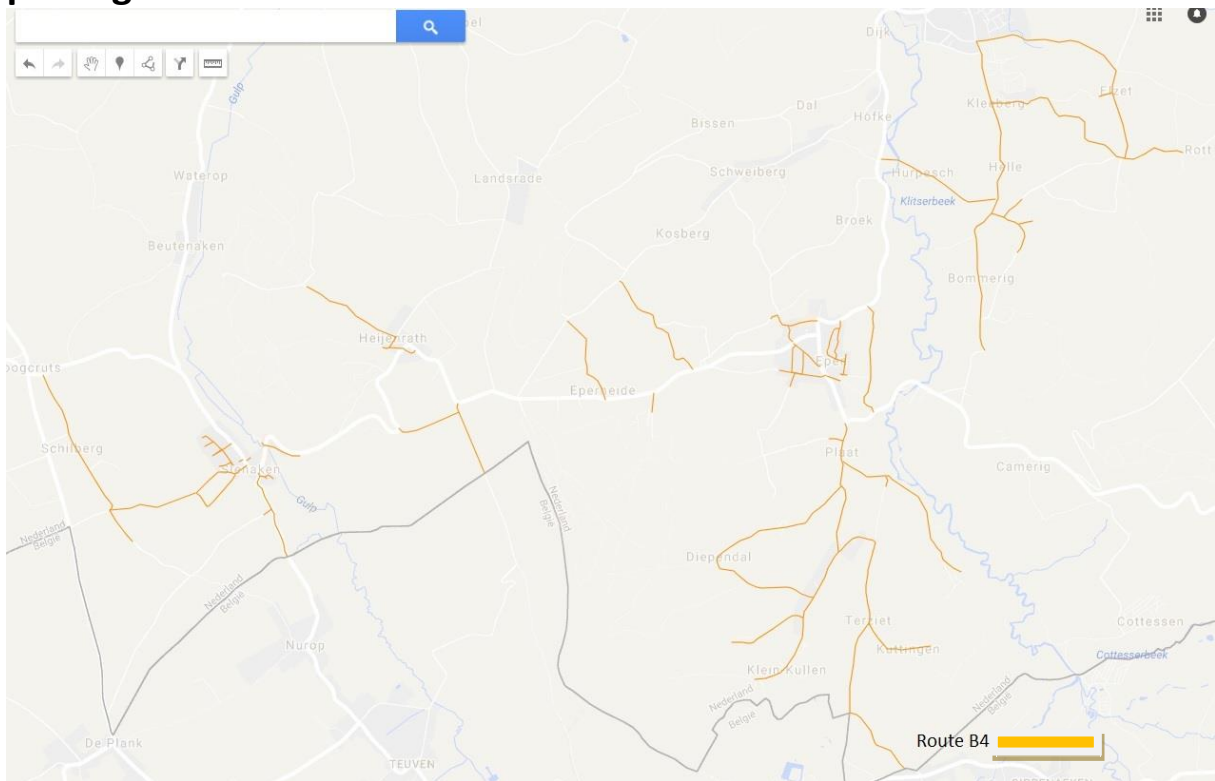
Niet opgenomen in de route:

- Bovenpad
- Witsebornsweg
- Beatrixweg
- Kromsteeg
- Hees
- Parkeerplaats Fanfarezaal
- Bakker Vermeeren

Deze straten indien nodig apart behandelen. (dag rooster)

In overleg met de opdrachtgever bestaat de mogelijkheid dat de opdrachtnemer in de winterperiode de zoutstrooier en sneeuwschuiver mee naar huis kan nemen. Hiervoor dient, uit praktische overwegingen, de volgorde van de strooiroute waarnodig aangepast te worden.

plattegrond route B4



Gladheidsbestrijding van route F1

Fietspaden

Kan apart van de andere routes ingezet worden.

Uitvoering door aannemer.

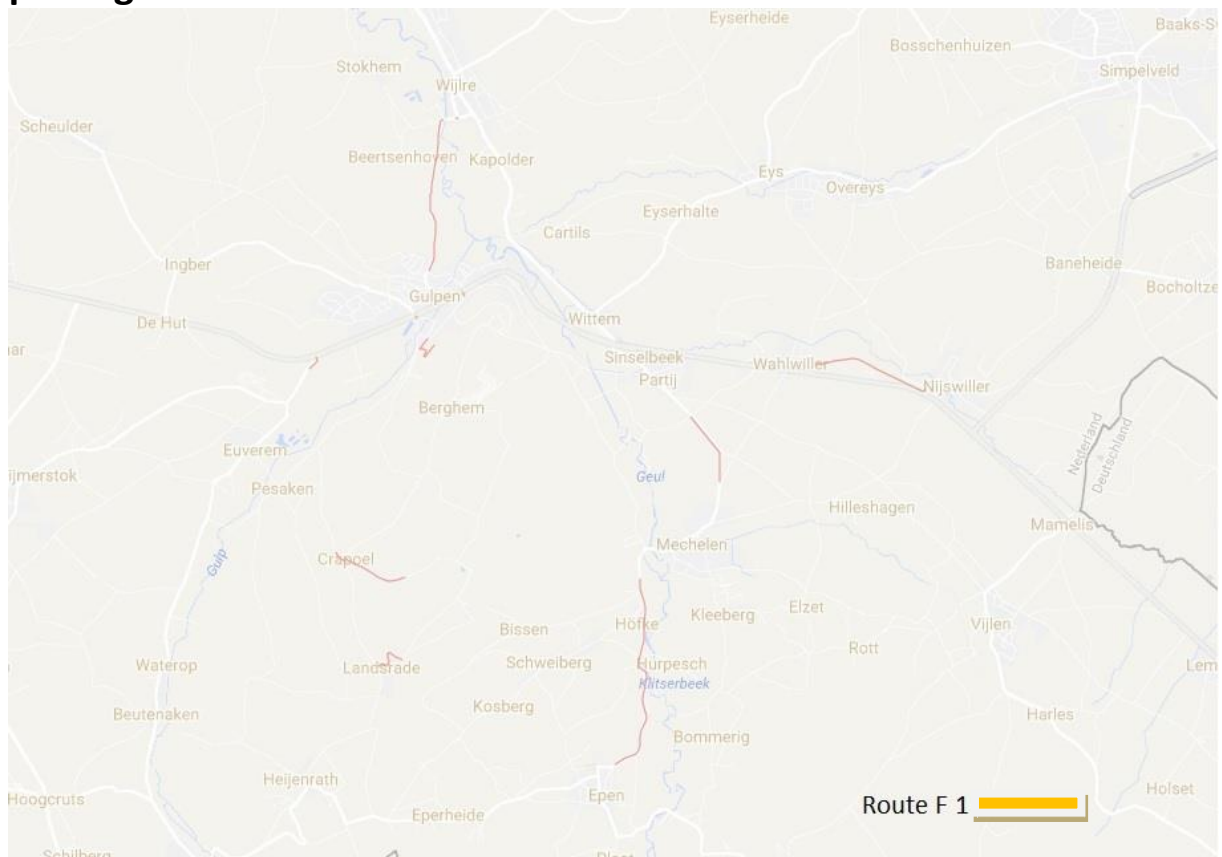
Wijzigingen route:

- Toevoeging route: Bexweg en Zonweg

Route F1

- Gulpen:**
- kruising: Rijksweg / Slenakerweg
 - Sophianum
 - Landsraderweg
 - kruising: Rijksweg / Molenweg en Ingbergrachtweg
 - kruising: Rijksweg / Burgemeester Teheuxweg
 - Kiewegracht 7-9
 - Kiewegracht
 - Busstation en perron
 - Bexweg
 - Zonweg
- Wijlre:**
- Gulpenerweg
 - kruising: Kasteel Wijlreweg / Gulpenerweg
 - kruising: Brouwerijstraat / Holegracht
- Wahlwiller:**
- Tramweg tot Nijswiller (Rijksweg)
- Partij:**
- Partijerweg beide kanten tot kom Mechelen
- Mechelen:**
- Eperweg beide kanten
- Landsrade:**
- Crapoel 7
 - Lookerheiweg
 - Landsraderstraat richting Golfbaan

plattegrond route F1



Gladheidsbestrijding van route B1

Alle verbindingswegen, wijk- en ontsluitingswegen.

Vlakke/licht hellende wegen worden niet meer gestrooid binnen 30 km zones, indien er zich geen bijzondere objecten bevinden. En er binnen 500 m een gestrooide weg bereikbaar is.

Uitvoering door de buitendienst.

Wijzigingen route:

- Zie lijst "niet opgenomen in de route"

Route B1

kern Wijlre:

- Pastoor Maessenstraat 7 (Appartementen complex) rond rijden richting Jan van Houtemstraat
- Vosheuvelsweg en Kleinveldjesweg **niet strooien** alleen sneeuwschuiven
- Fromberg
- Etenaken

kern Stokhem inclusief:

- Dodemanweg
- Berghof: Bergweg, Keutenbergweg
- Beertsenhoven

Ingber inclusief:

- Wijnweg
- Lemmenstraat

kern Reijmerstok inclusief:

- Euverem
- Karsveld

Pesaken inclusief:

- Kampsweg
- Pesakerweg tot Landsraderweg

Gulpen:

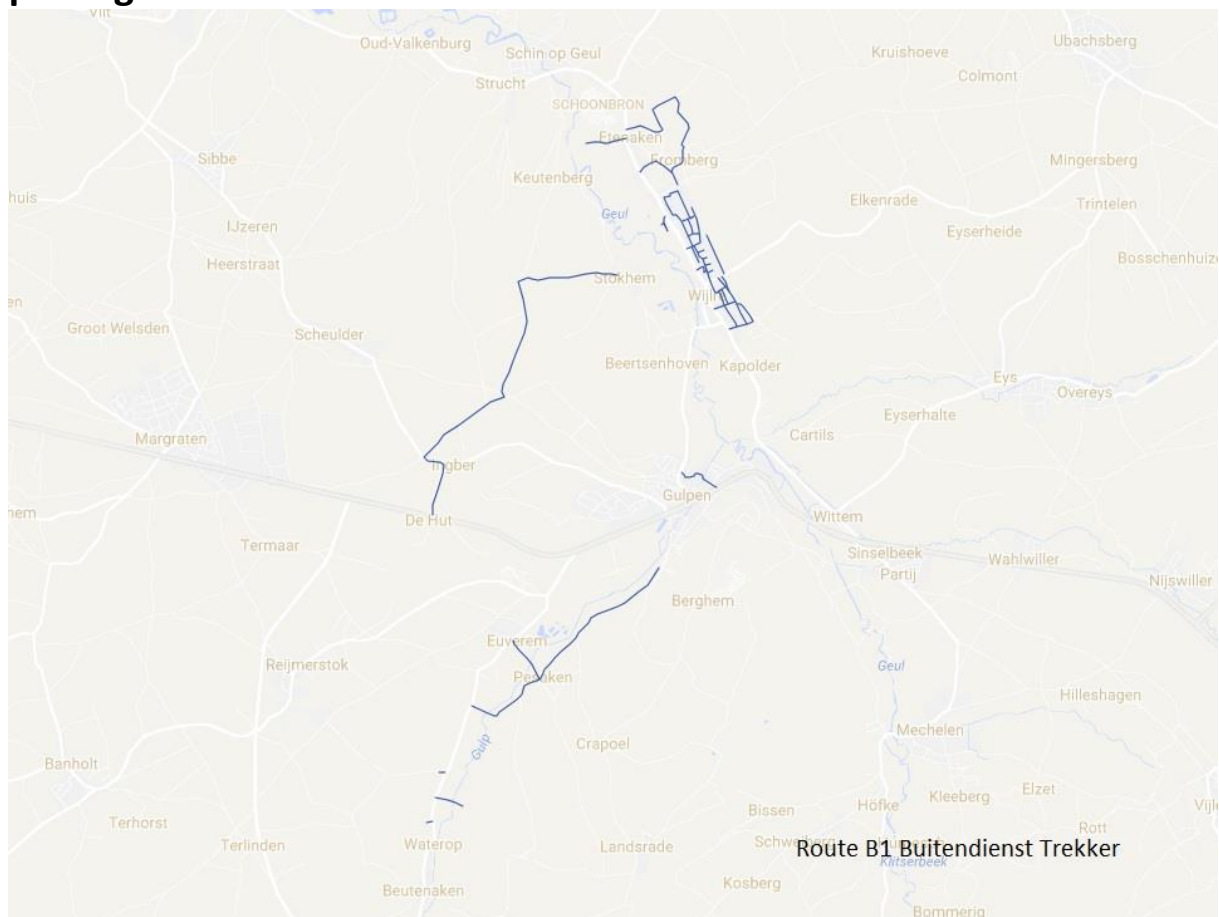
- Nieuwstraat

Niet opgenomen in de route:

- Seinhuisweg
- Steinbuschstraat
- Kapelaan Janssenstraat
- Kapelaan Franckstraat
- Pastoor Pyrensisstraat
- Antoon Coolenstraat
- Zijstraten van de Burgemeester van Laarstraat

Deze straten indien nodig apart behandelen. (dag rooster)

plattegrond route B1



Gladheidsbestrijding van route B2

Alle verbindingswegen, wijk- en ontsluitingswegen. Vlakke/licht hellende wegen worden niet meer gestrooid binnen 30 km zones indien er zich geen bijzondere objecten bevinden, en er binnen 500 m en gestrooide weg bereikbaar is.

Uitvoering door de buitendienst.

Wijzigingen route:

- Toevoeging: kern Eys: Putsteegje → alleen helling
- Zie lijst "niet opgenomen in de route"

Route B2

kern Eys:

- Zwartebrugweg tot voorbij stal van boerderij Kösters
- Piepert
- Putsteegje alleen helling

Wittem:

- Wittemer Allee(alleen ventweg)

Cartils:

- helemaal

kern Wahlwiller:

- Botterweck tot aan boerderij Bindels
- Oude Baan tot Oude Baan 45 Lantaarvaart

kern Nijswiller:

- helemaal

kern Mechelen:

- helemaal

Inclusief:

- Spetsesweide tot brug Mechelerhof en brandweer oprit
- Voortweg
- Overgeul tot aan splitsing richting De Vinkenhof
- In de Broekenweg (afpraak met bewoner over hekwerk maken)
- Dal-Bissenweg tot aan Krevelslookweg

Niet opgenomen in de route:

Nijswiller:

- Westhoek
- Franciscanessenweg
- Hofkensweg
- Kersenweide
- Op der Welsch
- Grunnevig

Mechelen:

- Mechelveld

Eys:

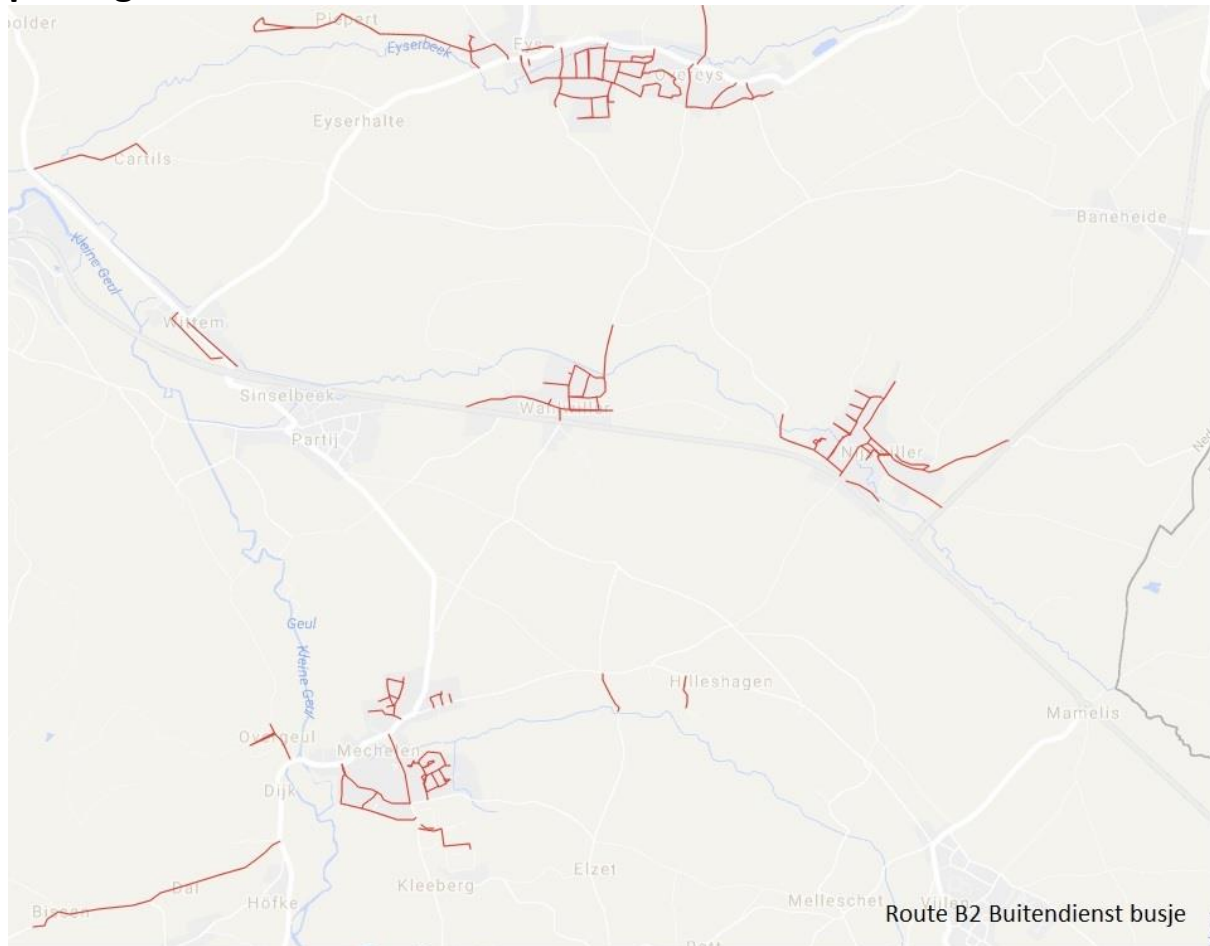
- Past. Duckweilerweg, van Schlaunstraat en Dr. Poelstraat.

Wahlwiller:

- Leijenhof en Ad de Haasstraat, Vrijthof, Engergats.

Deze straten indien nodig apart behandelen. (dag rooster)

plattegrond route B2 buitendienst



Telefoonlijst

Bijlage 3

- wachtdienst gladheidsbestrijding **06-53830650**
- Gemeentehuis Gulpen-Witterm **043-8800600**

Politie:

Regionale Meldkamer Politie
Postbus 1230
6201 BE Maastricht
tel: **043-4006190**

Politie District Kerkrade
t.a.v. basis eenheid Mergelland
Postbus 1230
6201 BE Maastricht
tel: **043-4002650 (Vaals)**

Locatie zoutbakken

Op onderstaande locaties worden zoutbakken geplaatst. Dit in het kader van de zelfredzaamheid van omliggende bewoners. Totaal zijn dit 25 zoutbakken.

Eys(3 st):

- basisschool Kanariestraat
- Bergstraat
- Grachtstraat(bij Boerenbergpad)

Wijlre(6 st):

- basisschool Tienbundersweg
- Stationsweg, bovenkant trappen
- Van Waterschoot Van der Grachtstraat 3, achterzijde woning(straatje)
- Trappen Molengats
- voetpad Piet van Breemenstraat, voetpad richting Wielderdorpstraat
- Kerkstraat, trappen bij kerk

Gulpen(6 st):

- Dr Ackenshuis, bejaardenhuis
- Basisschool Willem Vliegenstraat
- Rijckerveld nr. 6
- Cobbejenegats
- Looierstraat bij snuffelwinkel Canilos
- Looierstraat voor passage

Nijswiller(2 st):

- Hofstraat bij brandweer
- Op de Welsch hoek Vossenstraat

Mechelen(2 st):

- Basisschool Hilleshagerweg
- Langehaagweg, P-plaats huisarts

Epen(3 st):

- Basisschool Schoolstraat
- Bovenpad/Terpoortenervoetpad
- Patronaat parkeerplaats

Slenaken(3 st):

- Parkeerplaats fanfarezaal
- Parkeerplaats bakker Vermeeren
- Kerk bij de Hees

Strooien voetpaden en trappen

Voetpaden dienen sneeuw- en ijsvrij gehouden te worden. Dit wordt uitgevoerd door het groenbedrijf en gebeurt handmatig middels strooien en vegen.

Locaties:

Gulpen:

- voetpad v.d. Velpenweg - Eynattenweg
- voetpad Dr. Ackensweg - Rijckerveld
- voetpad Burg. van Rijckevorselstraat - Witteweg
- voetpad nabij gemeentehuis - Kiebeukel naar Pr. Bernardstraat
- voetpaden Pr. Ireneweg naar Burg. Teheuxweg 2 stuks
- trappen Dr. Haackstraat - Dr. Delissenstraat - Dr. Schepelstraat
- fietspaden nabij Molenweg - Rijksweg
- fietspaden Kiewegracht nabij Hoeve de Wijngaard
- fietspaden richting Sophianum Gulpen
- trottoir en trappen nabij de brede school Willem Vliegenstraat
- voetpad van de Looierstraat naar de Nieuwstraat
- busstation perron
- voetpaden rondom kerk
- Zesbundersveld, trappen

Wijlre:

- Kerkstraat rondom de kerk en trappen
- Molengats trappen
- Stationsweg trappen
- Wielderdorpsstraat voetpad naar Piet van Breemenstraat
- Valkenburgerweg voetpad naar Burg. Baron v.Hövelstraat
- Klapstraat voetpad / trappen naar Burg. v. Laarstraat
- Tienbundersweg trottoir nabij ingang school

Mechelen:

- voetpad tussen Commandeurstraat en Wienberg
- Past. Rutenstraat trappen

Slenaken:

- voetpad / trappen tussen Kerkdelstaat en Dorpsstraat

Waarschuwborden

Waarschuwborden “Bij sneeuw- en ijs verkeer gestremd”. Bij de wegen waar wij geen gladheidsbestrijding uitvoeren.

Eys:

- Karstraat
- Goedenraadsweg
- Zwarteburgweg
- Hamerstraat
- Eyserbosweg

Wahwiller:

- Botterweck (Kruisberg)

Wijlre:

- Krekelbergerweg;
- Dikkebuiksweg.

Mechelen:

- Luberg

Gulpen:

- Bergweg